Cairns Regional COUNCIL

Copperlode
瀑布大壩緊急疏散指南

知道前往何處避險

個人資料

姓名：　　地圖編號：　　頁碼：

物業位址：

備註：該緊急疏散指南僅涉及大壩牆倒塌時由預警系統發佈的預警。

Copperlode
瀑布大壩緊急行動計畫

作為 Copperlode 瀑布大壩的擁有者，並且作為其法律規定的一部分，凱恩斯地區議會已經制定了一項緊急行動計畫（EAP），應對壩牆發生坍塌並危及財產或生命安全的情況，可在議會網站上找到該計畫的具體內容。 EAP 詳細說明了如何通知居住在大壩下游的人員，其中包括預警系統。

預警系統

預警系統使用通過 9 個**户外警告站**（警報器）來傳送警報的最新技術 - 如左圖所示。 這些揚聲器安裝在塔樓上，從 Crystal Cascades 到 Brinsmead，位置遍佈整個 Redlynch Valley。

這些電臺可以發送自動警告信號，還可以放送公開講話和預先錄製的語音訊息。

更多即時警報和資訊將通過短信、電話、無線電廣播和社交媒體資訊傳送給居民和遊客（請注意：其中一些警報要求居民 " 選擇性加入 "- 請參見 **" 其他警告 "**，詳情請見反面）。

警報聲

在壩牆坍塌這種極不可能發生的事件中，警報器會發出聲音，然後是事先錄製好的語音訊息：

緊急情況 - 緊急情況 - 請即刻撤離 - 轉至高處

這不是標準的緊急警告信號，而是專門針對壩牆倒塌的情況發出的獨特的聲音和資訊。 聽到這一警告後，該地區所有居民和遊客應立即實施緊急疏散計畫 -- 通過使用本指南。

立即採取行動

如果您聽到疏散通知，應**立即離開**，如果安全的話，請**步行**前往您之前確定的安全地點 —— **不要開車**。

為何您需要緊急疏散計畫

在緊急情況下，每個人都有責任保護自己的人身安全。

Redlynch Valley 和鄰近地區的居民和企業主應使用本指南準備、分享和實施自己的緊急疏散計畫。

哪些方面可能會受到影響？

雖然大壩崩塌的可能性極低，但其後果可能非常嚴重，會波及從 Crystal Cascades 穿過 Redlynch Valley，直至 Freshwater 和 Brinsmead 的大面積區域（見地圖第 3 頁 -—— 受影響區域地圖）。 極為重要的是，如果您居住在圖中畫出的紅色區域，那麼您和您的家人，應瞭解潛在的風險，並知道如果收到疏散命令該怎麼辦，最重要的是知道要去哪裡避險。

建議居住在紅色區域的殘障人士與區議會聯絡，討論針對個人需求具體應採取的行動。

我會得到多少通知？

警報只會在大壩即將崩塌或已經發生崩塌時提醒當地居民和遊客撤離。聽到警報後最安全的做法是， **立即採取行動**並**步行**至之前確定的遠離紅區、地勢較高的安全地點。

大壩崩塌的可能性？

大壩崩塌的可能性非常低。 區議會已採取措施確保大壩完整堅固，其中包括詳細的監測和檢查程序以及持續的維護方案。 本疏散指南僅涉及會威脅到大壩完整性的不可預見的非天氣事件，例如自然災害或恐怖襲擊。

其他警告

凱恩斯地區議會還利用「凱恩斯警報」作為通信平臺，通過短信、電子郵件和語音信箱發送警報和警告。 發送緊急警報時可從市政管理費資料庫中獲取居民的詳細資訊。

居民還可以「選擇性加入」「凱恩斯警報系統」，該系統使用短信（SMS）和電子郵件發送有關當地災害、惡劣天氣和緊急事件的資訊。 警報是來自地方災害管理小組的官方通訊，該小組負責管理社區對災害的響應。

CRC 災害管理部門還在 disaster.cairns.qld.gov.au 上設有凱恩斯災害管理控制中心頁面，通過議會網頁資訊門戶提供災難新聞和情報。

重要說明

只有在 Copperlode 瀑布大壩牆在沒有預警的情況下已發生崩塌，或者大壩在不久的將來很有可能崩塌的情況下，才會發出疏散警告。

即刻標出您的疏散路線

如果警報系統響起，即刻執行這些步驟可以節省您的時間。

第 1 步 在地圖 1-10 上查找您家

- [ ] 翻到該地圖並清楚地標出您家所在之處。

第 2 步 如果您家位於紅色區域內

- [ ] 在紅色區域外標出您要撤離前往的地點 —— 這將是您的安全地點。它會在一個比您家所在地地勢更高的地區，並且大多數情況下，可能只有一條或兩條街的距離。 步行應該就很容易到達。
- [ ] 在地圖上識別並標記一個備選 / 次要安全地點和疏散路線，以防無法到達第一個安全地點。
- [ ] 在地圖上識別並標記一個備選 / 次要安全地點和疏散路線，以防無法到達第一個安全地點。

第 3 步 如果您家不在紅色區域之內，但接近這個區域

- [ ] 如果您覺得需要去距離紅區更遠的高處，請考慮您將要去的地方，並在地圖上標出此處。
- [ ] 務必確保通往安全地點的疏散路線沒有潛在的危險，包括溪流等。在地圖上標記您到達該地點要走的路線。 練習走這條路。

集合地點

集合地點已在地圖上標出。 這些並不會取代您已確定的安全地點，而是位於紅色區域以外，人們可以聚集在那裡，而急救人員可以在緊急危險威脅過後提供援助。 只有在急救人員或預警系統建議您這樣做，並且這樣做是安全的情況下，您才應遷移至集合地點。 如果無法到達離您最近的集合地點，請留在原地。

聽取進一步的建議或撥打 000 求助。

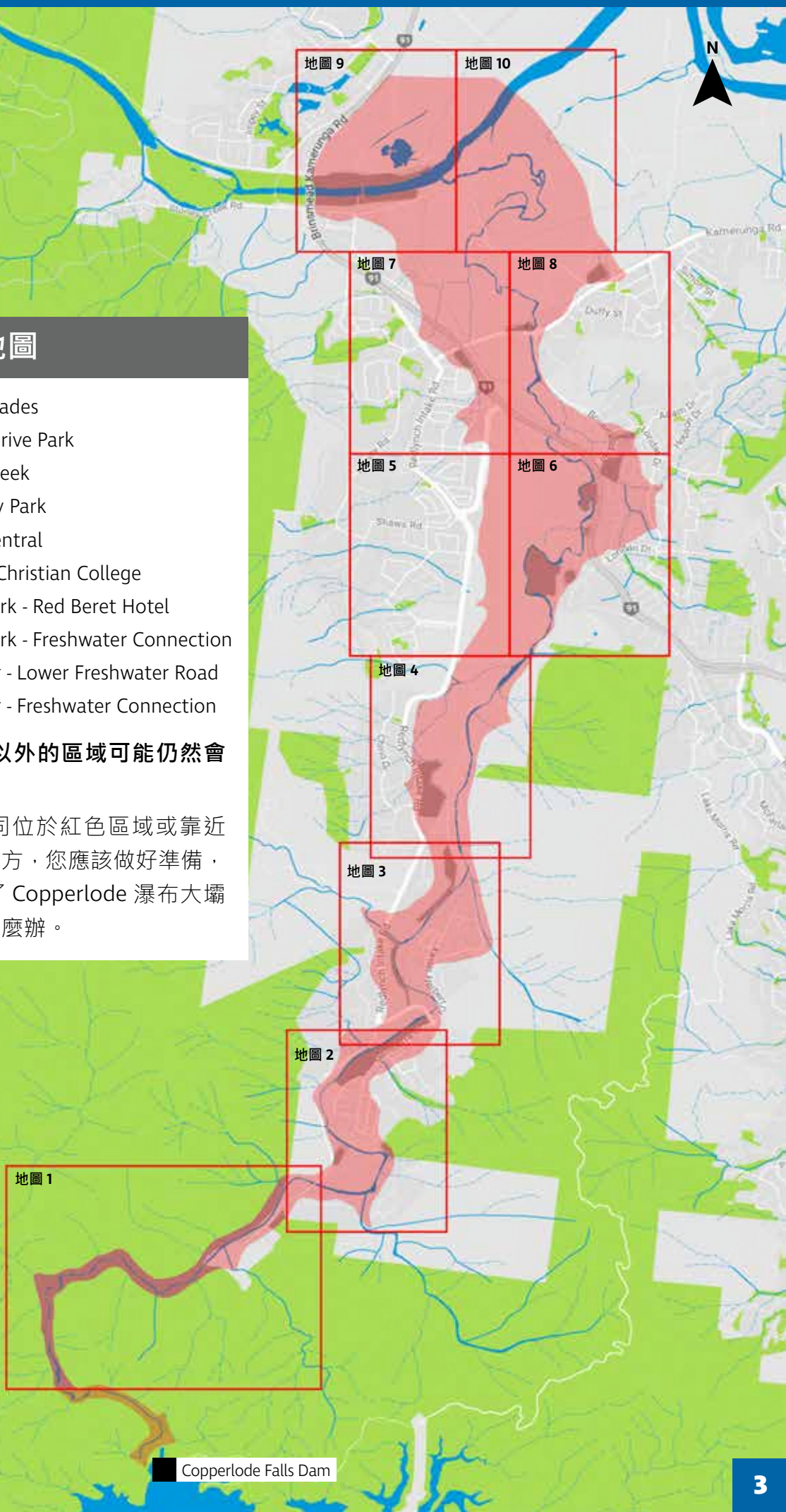

受影響區域地圖

地圖 1 Crystal Cascades
地圖 2 Gamburra Drive Park
地圖 3 Currunda Creek
地圖 4 Big4 Holiday Park
地圖 5 Redlynch Central
地圖 6 Freshwater Christian College
地圖 7 Redlynch Park - Red Beret Hotel
地圖 8 Redlynch Park - Freshwater Connection
地圖 9 Barron River - Lower Freshwater Road
地圖 10 Barron River - Freshwater Connection

紅色區域以外的區域可能仍然會受到影響。

如果您的家或公司位於紅色區域或靠近紅色區域的任何地方，您應該做好準備，並瞭解如果啟動了 Copperlode 瀑布大壩緊急疏散計畫該怎麼辦。

做好準備，知道去哪裡避險

與家人和家庭成員討論和分享這個計畫對每個人的安全來說都是至關重要的。 現在就花點時間走完預設的疏散路線，這樣每個人都知道他們需要去哪裡，在緊急情況下能夠節省時間。

在撤離的情況下

在聽到警報時，**立即採取行動**，並**步行**至之前確認的安全地點。 留在高處，直到您被告知可以安全離開。 返回您的家中可能不安全。 如果您需要幫助，並且這樣做是安全的，請前往已確定的**集合地點**（見第 2 頁）。即使您熟悉發生洪災的區域，也要遠離它們。

保持收聽消息

收聽通過預警系統廣播的進一步資訊。 在疏散期間和之後，將在當地廣播、電視、網站和社交媒體上播放更多資訊。 昆士蘭州緊急事務部門將通過 CRC 災害協調中心發佈建議和指示。 如有需要，請致電尋求說明（請參閱封底的「**緊急連絡方式**」）。

地圖 1　CRYSTAL CASCADES

地圖 2 GAMBURRA DRIVE PARK

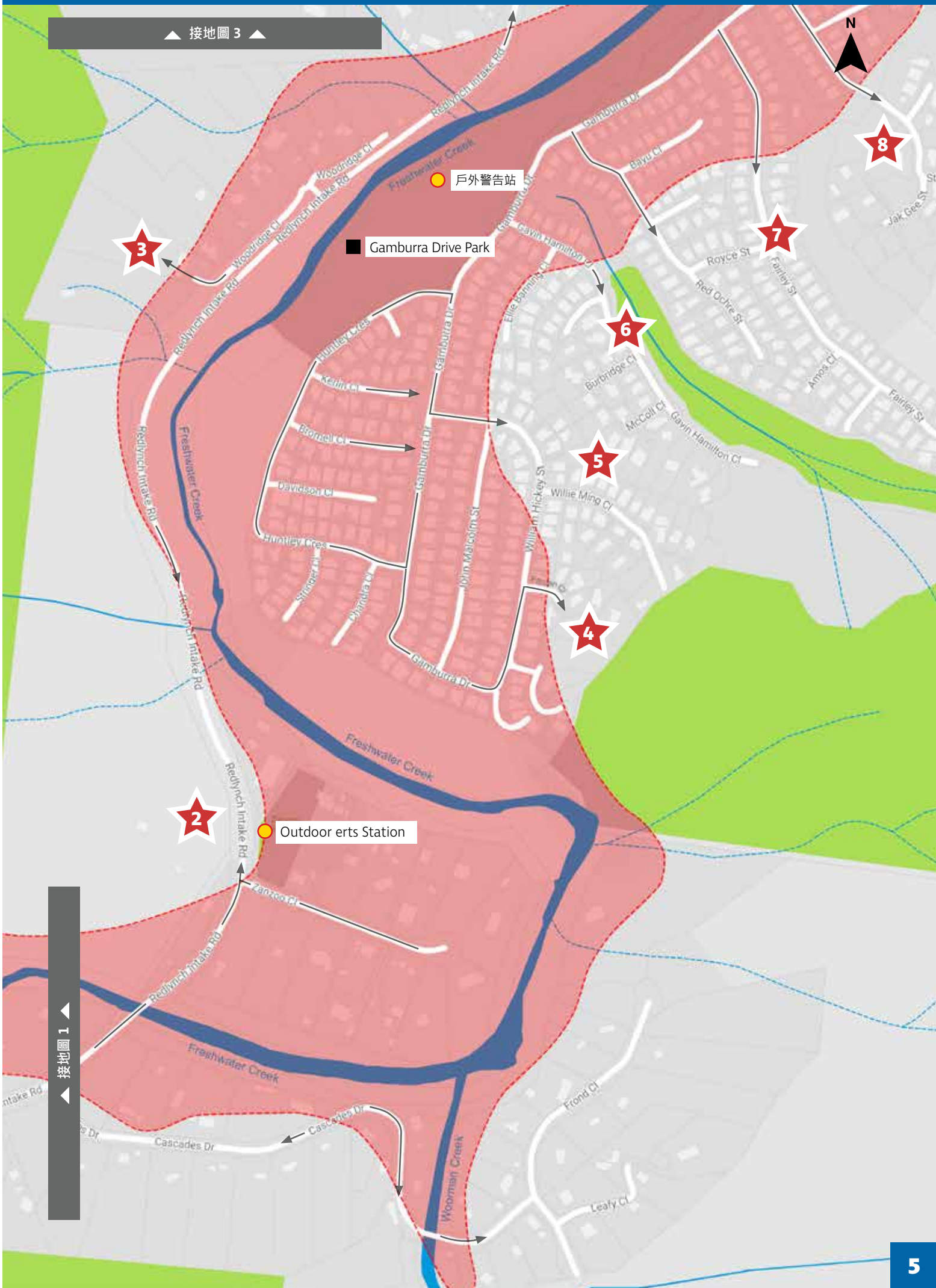

地圖 3 CURRUNDA CREEK

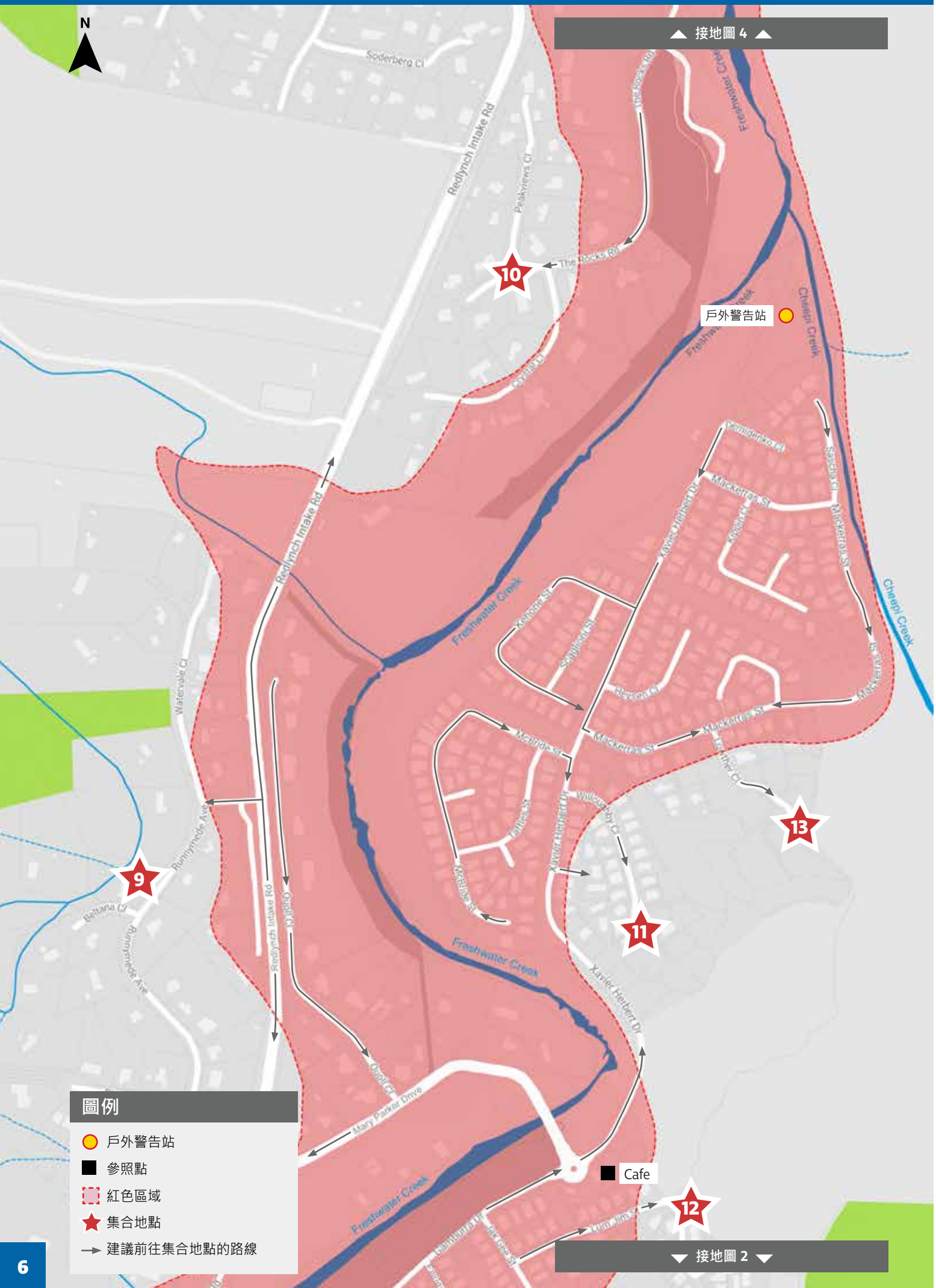

地圖 4 BIG4 HOLIDAY PARK

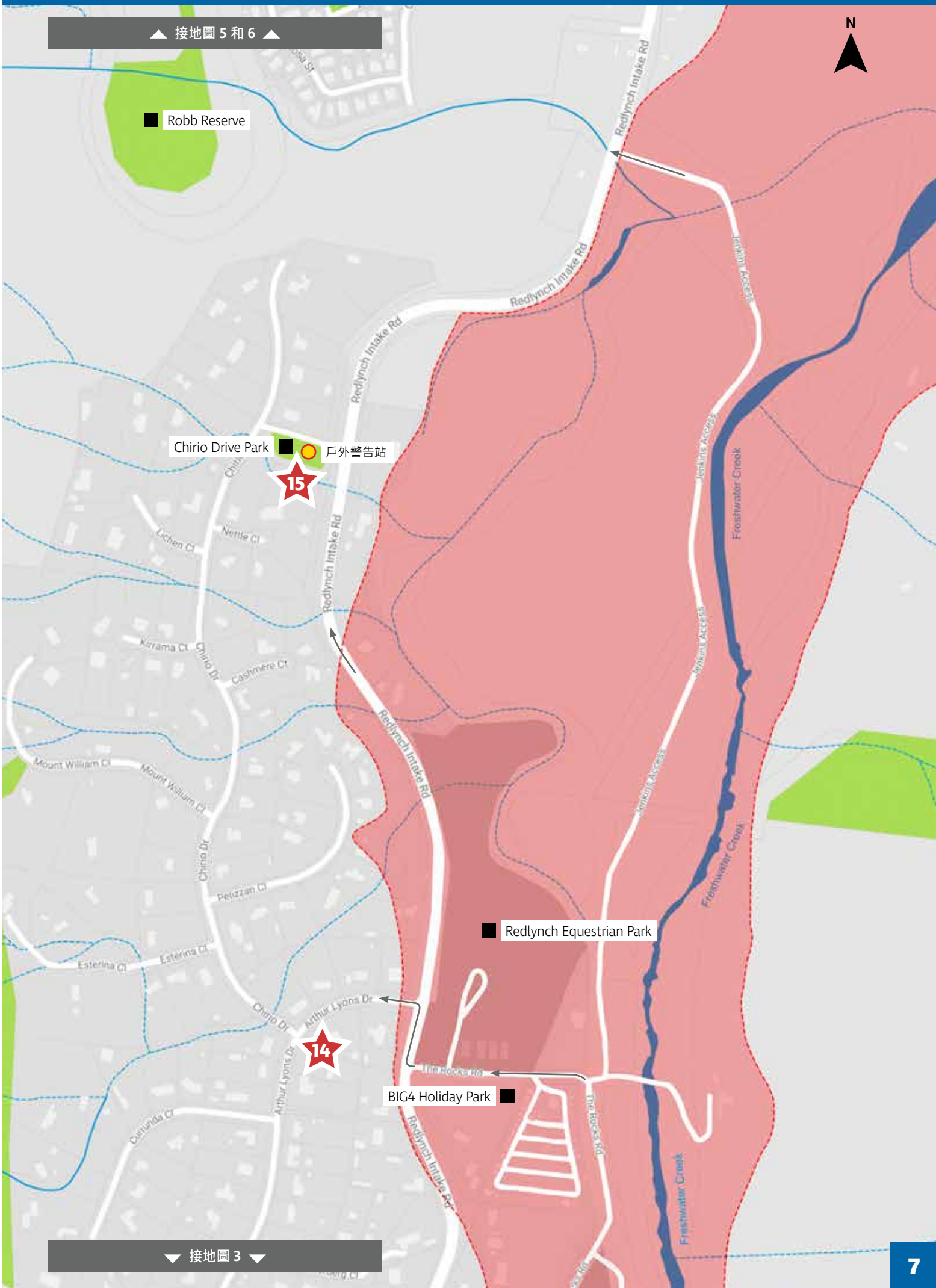

地圖 5 REDLYNCH CENTRAL

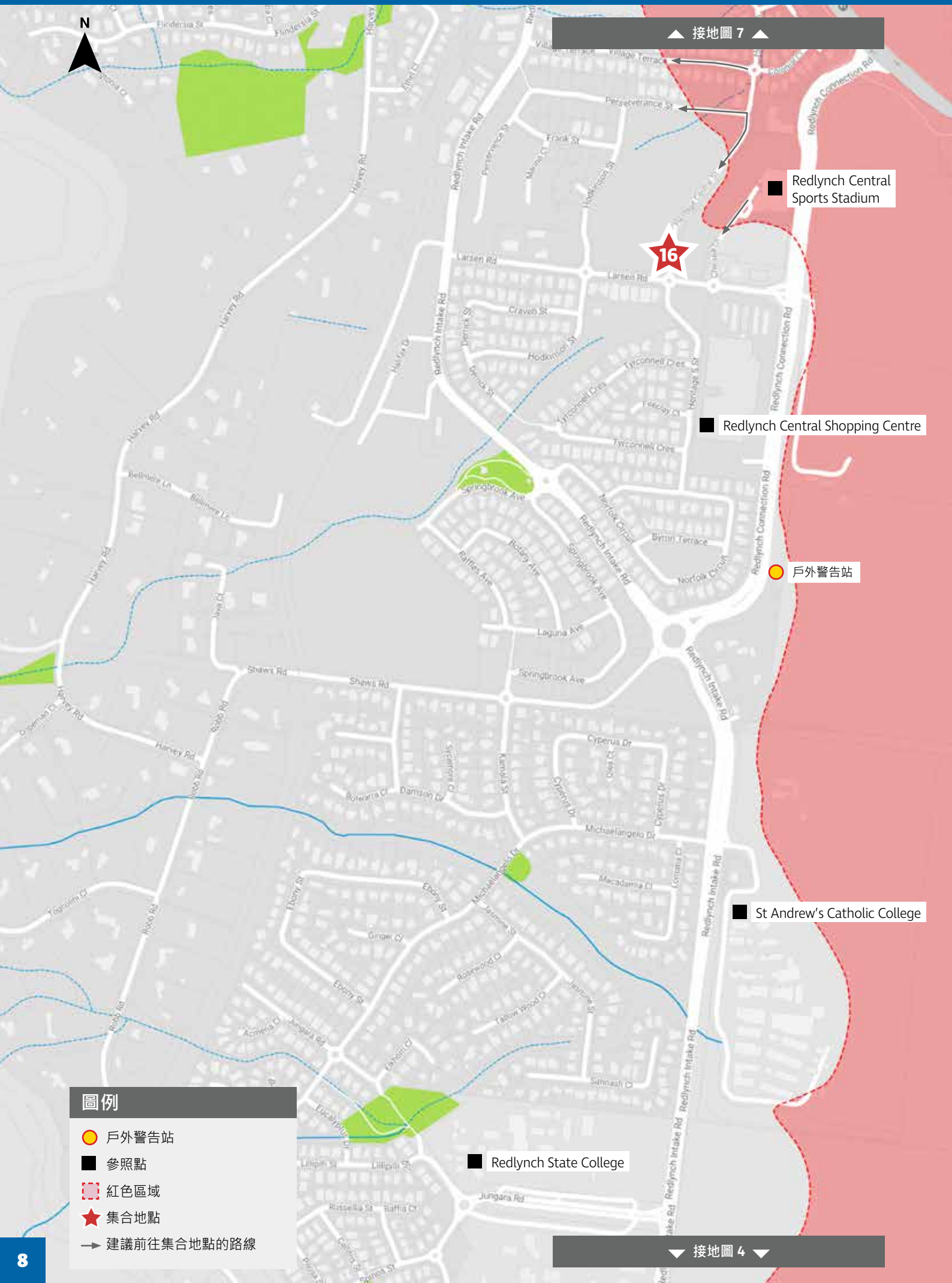

地圖 6 FRESHWATER CHRISTIAN COLLEGE

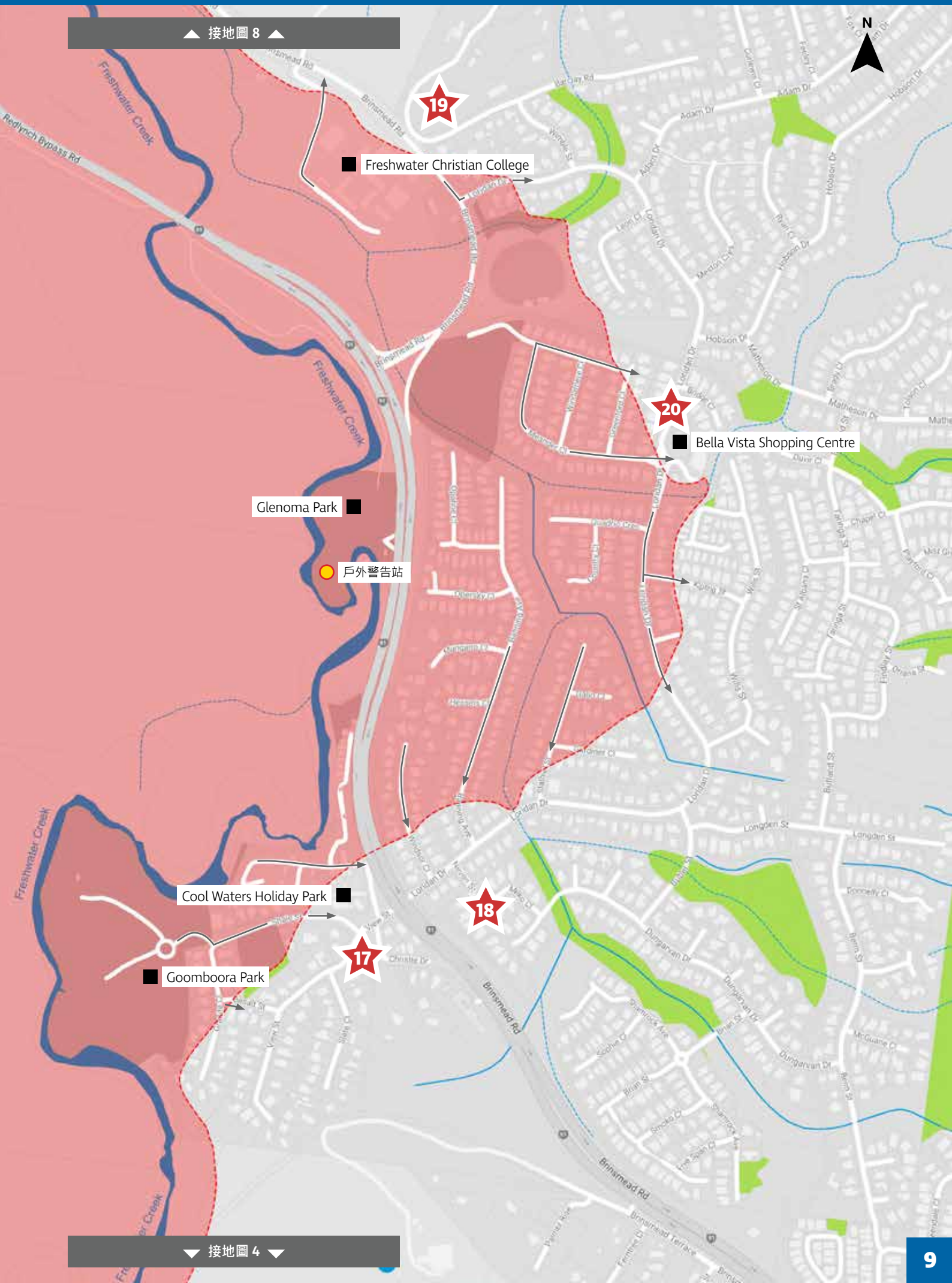

地圖 7 REDLYNCH PARK - RED BERET HOTEL

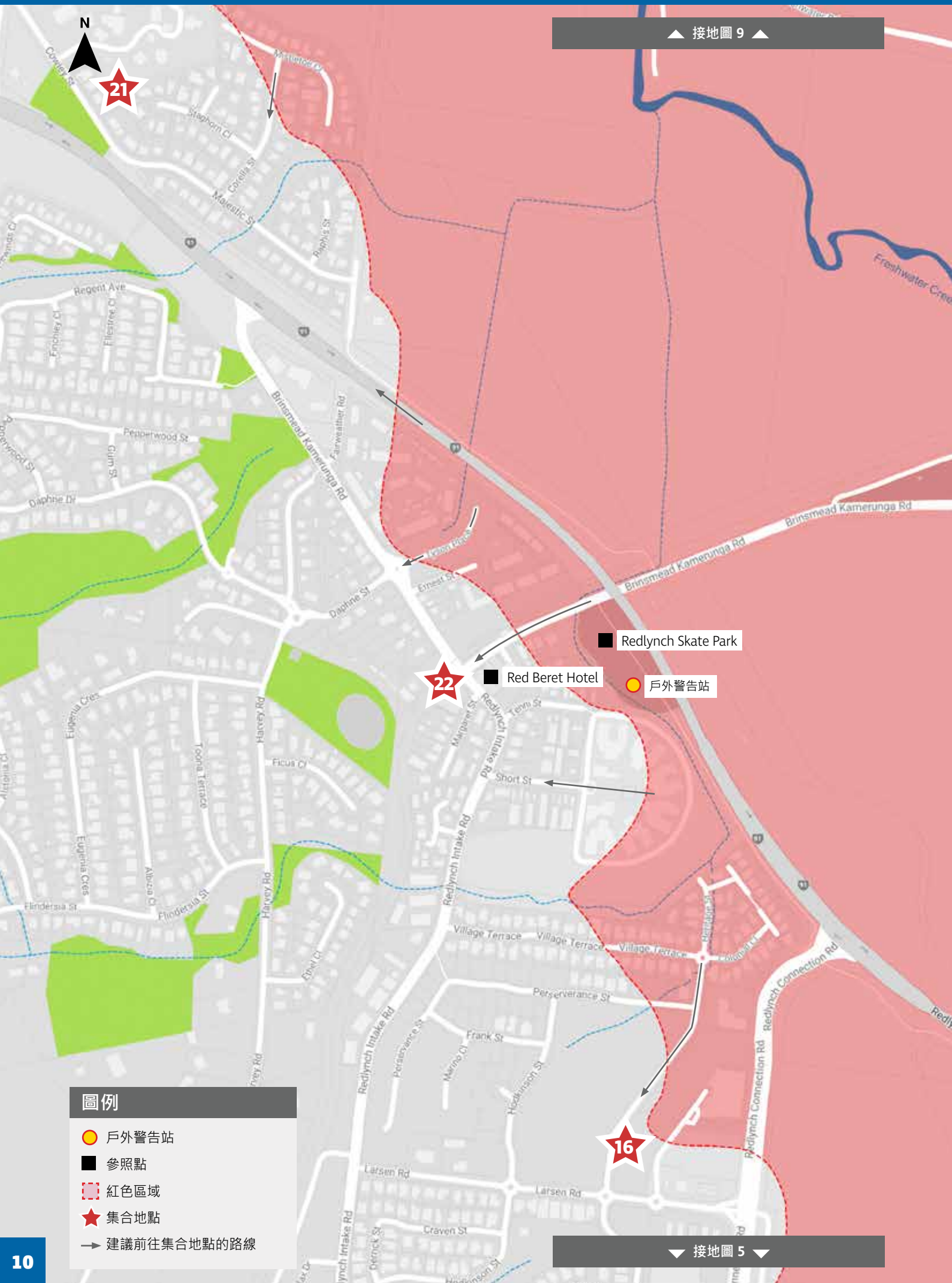

地圖 8 REDLYNCH PARK - FRESHWATER CONNECTION

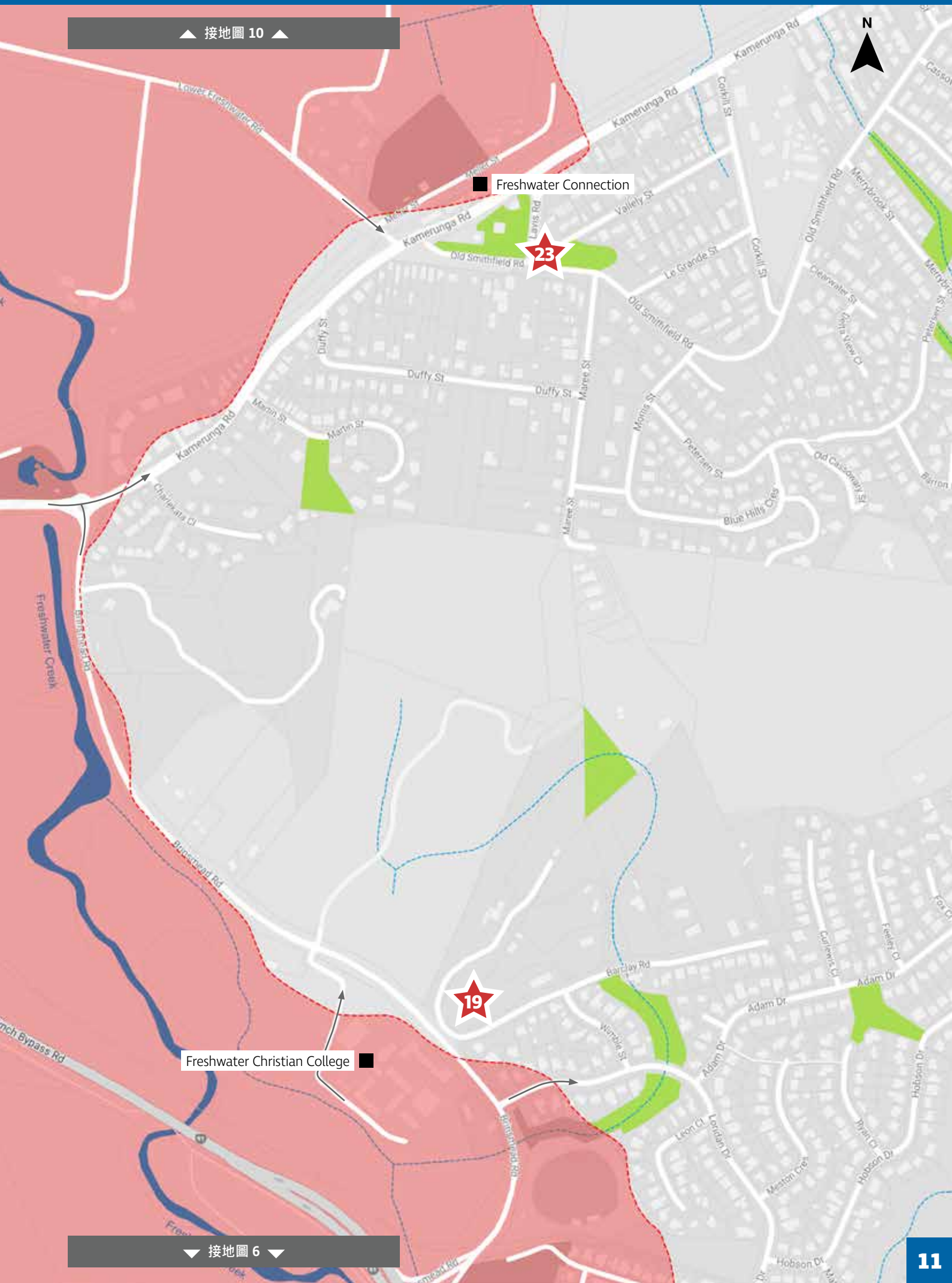

地圖 9 BARRON RIVER - LOWER FRESHWATER ROAD

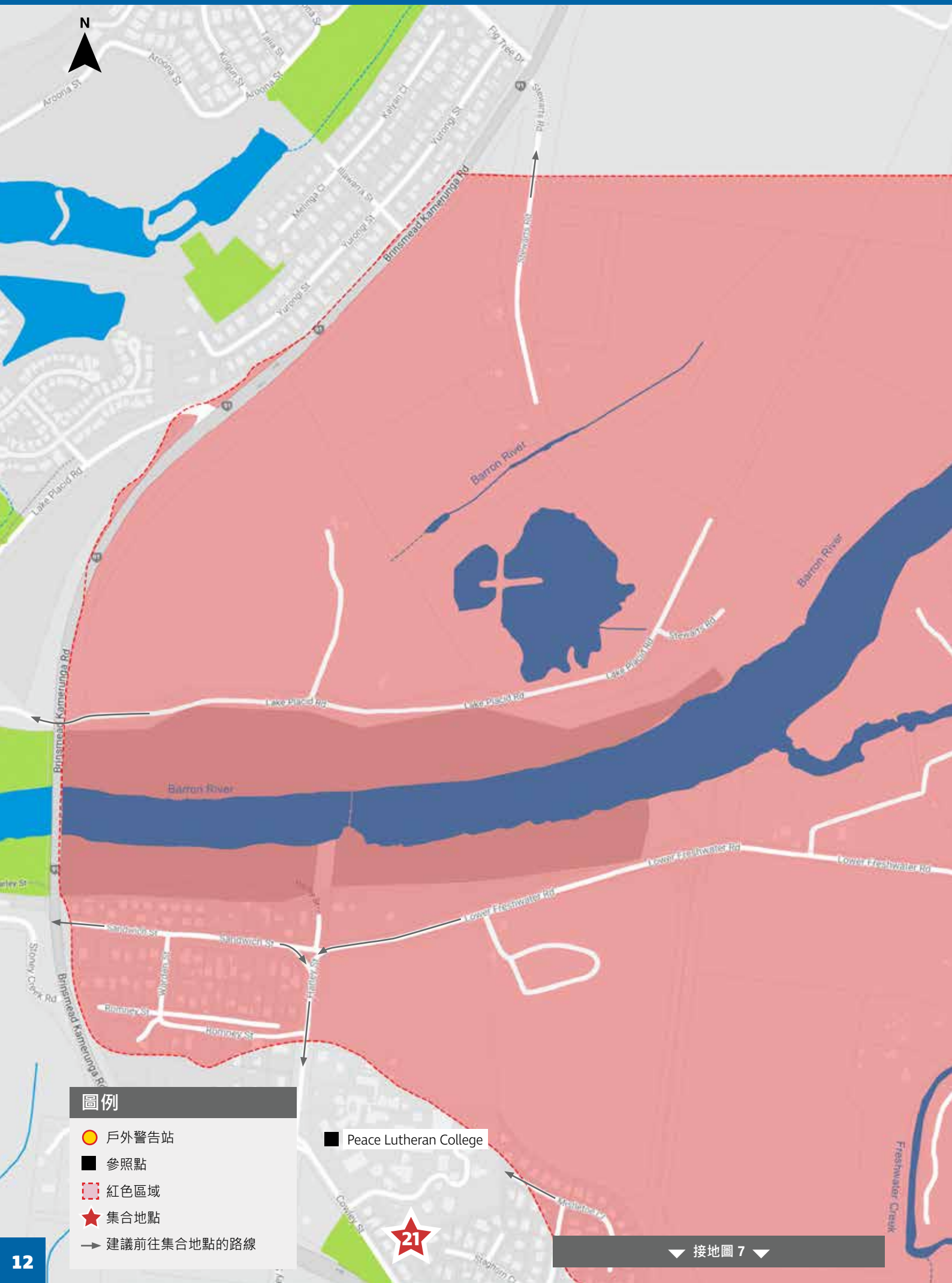

地圖 10 BARRON RIVER - FRESHWATER CONNECTION

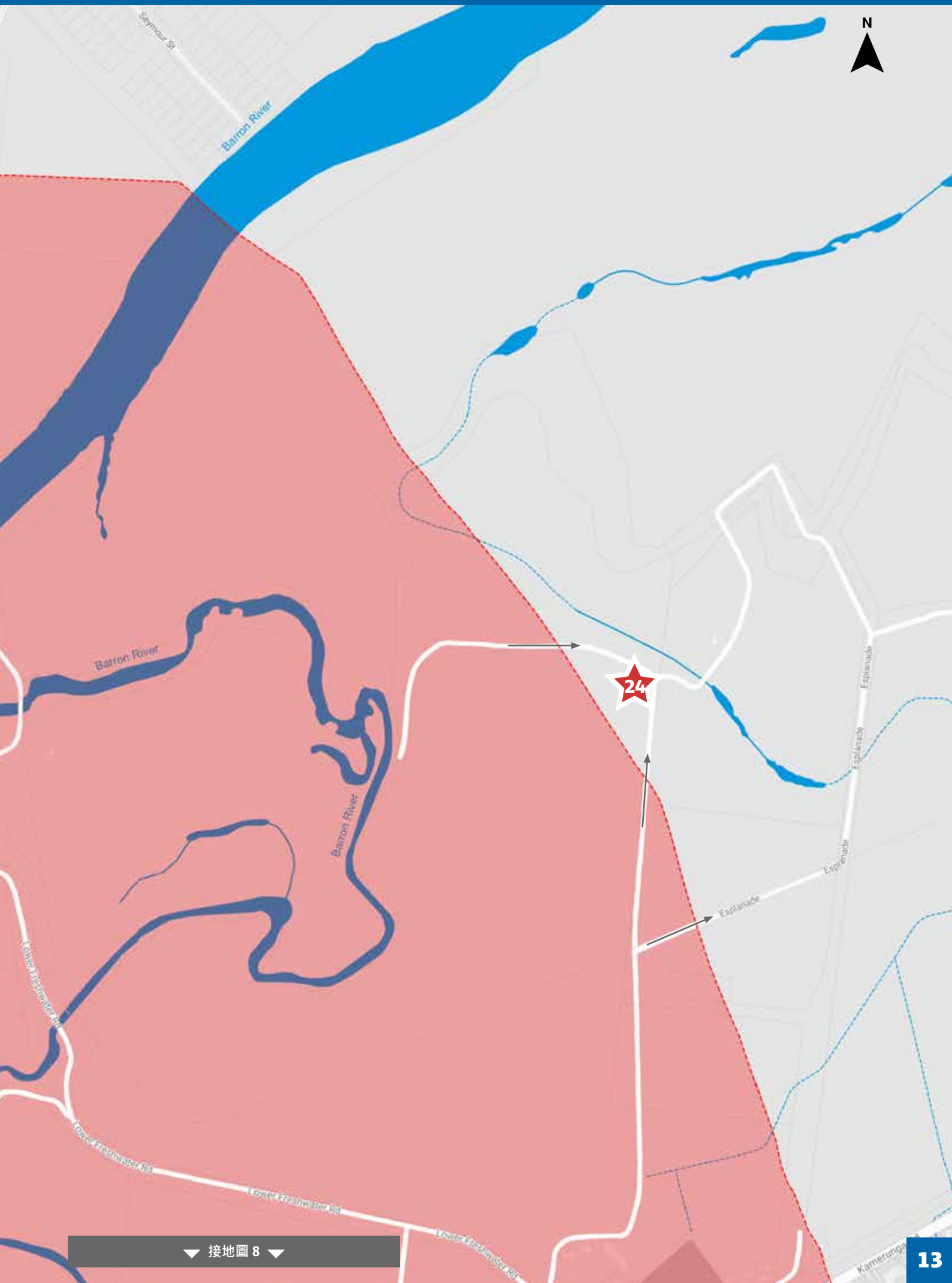

接地圖 8

Cairns Regional COUNCIL

PO Box 359 QLD 4870
1300 69 22 47
council@cairns.qld.gov.au
www.cairns.qld.gov.au

緊急聯絡方式

警方消防救護車 僅適用于緊急情況	**000**
國家緊急服務中心（SES）	**13 25 00**
Ergon 能源公司 適用于電力緊急情況和緊急危險情況	**13 22 96**
道路和交通條件（TMR）	**13 19 40**
健康與醫院資訊（QH）	**13 HEALTH (13 43 25 84)**
供水緊急事故中心（CRC）	**1300 69 22 47**
非緊急情況	警察局： **13 14 44** 救護車： **13 12 33**

區議會聯絡方式

客戶服務中心	**1300 69 22 47**
災害協調中心	**4044 3377**

凱恩斯災害控制中心

www.disaster.cairns.qld.gov.au

更多資訊

www.cairns.qld.gov.au/copperlodeEAP

免責聲明：雖然我們會盡一切努力確保此資料的準確性，但凱恩斯地區議會對其準確性、可靠性、完整性或是否適用于任何特定目的不作任何陳述或保證，並且不承擔任何責任，亦不承擔所有因任何方式或任何原因造成的資料不准確或不完整而可能發生的所有花費、損失、損害（包括間接或後果性損害）以及費用等負債。