Cairns Regional COUNCIL

Guide d'évacuation d'urgence au barrage de Copperlode Falls

SAVOIR OÙ SE DIRIGER

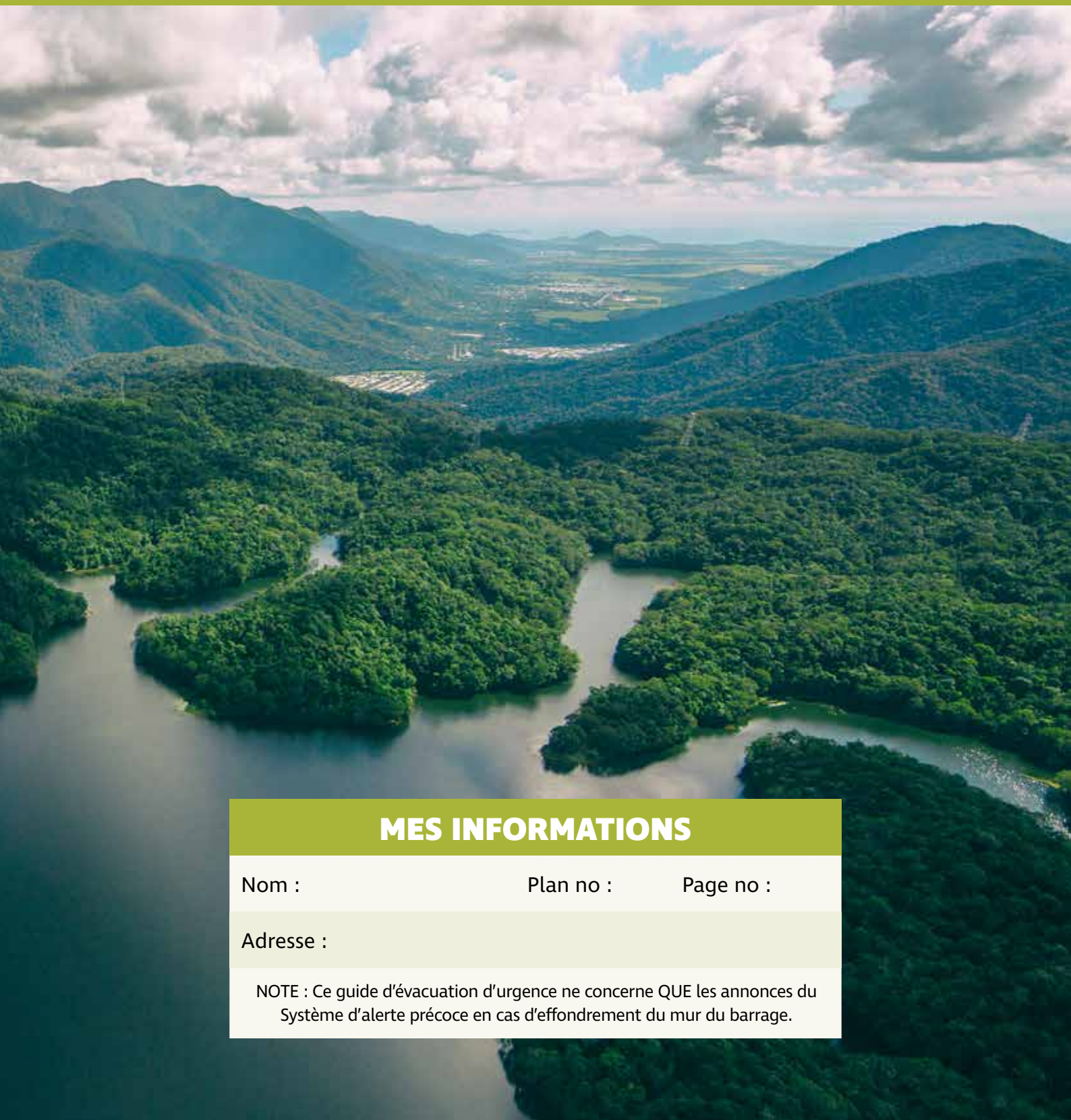

MES INFORMATIONS

Nom : Plan no : Page no :

Adresse :

NOTE : Ce guide d'évacuation d'urgence ne concerne QUE les annonces du Système d'alerte précoce en cas d'effondrement du mur du barrage.

Plan d'action d'urgence au barrage de Copperlode Falls

En tant que propriétaire du barrage de Copperlode Falls, et répondant aux exigences législatives, le Conseil Régional de Cairns (Cairns Regional Council) a mis en place un plan d'action d'urgence (Emergency Action Plan - EAP), disponible sur le site web du Conseil, en cas d'effondrement du mur du barrage et de risques pour les propriétés et les vies humaines. Le Plan explique ce qu'il se passera pour informer les personnes qui habitent en aval du barrage et cela inclut un Système d'alerte précoce.

LE SYSTÈME D'ALERTE PRÉCOCE

Le Système d'alerte précoce utilise les dernières technologies émises grâce à neuf **Stations d'alerte extérieures** (sirènes) - image de gauche. Il s'agit de haut-parleurs disposés sur des tours et placés dans l'ensemble de Redlynch Valley de Crystal Cascades à Brinsmead.

Ces stations peuvent émettre des signaux d'alerte automatiques et s'adresser à la population par le biais de messages vocaux préenregistrés.

Des alertes en temps réel et des informations supplémentaires seront transmises aux habitants et aux visiteurs par textos, appels téléphoniques, radiodiffusion et notifications sur les réseaux sociaux (note : les résidents devront s'abonner à certaines de ces alertes - consultez la rubrique **Avertissements supplémentaires** pour plus d'informations).

SIRÈNES

Dans le cas très improbable de l'effondrement du mur du barrage, les sirènes se déclencheront avant d'émettre le message vocal enregistré :

EMERGENCY - EMERGENCY - EVACUATE NOW - MOVE TO HIGHER GROUND (URGENCE - URGENCE - ÉVACUEZ MAINTENANT - DIRIGEZ-VOUS VERS DES TERRAINS ÉLEVÉS)

Ceci n'est pas un signal d'avertissement d'urgence traditionnel mais une sirène unique et un message spécifique à l'effondrement du mur du barrage. Lorsque le signal d'avertissement se déclenche, tous les habitants et visiteurs de la zone doivent immédiatement mettre en œuvre le Plan d'évacuation d'urgence en utilisant ce guide.

AGISSEZ IMMÉDIATEMENT

Si vous entendez un signal d'évacuation, vous devez **quitter les lieux immédiatement** et vous diriger vers la zone sécurisée **à pied** si les conditions le permettent. **NE PRENEZ PAS LA VOITURE.**

Pourquoi avoir besoin d'un Plan d'évacuation d'urgence

En cas de situation d'urgence, chacun est responsable de sa sécurité personnelle.

Les habitants et les propriétaires d'entreprises et de commerces à Redlynch Valley et dans les zones adjacentes doivent utiliser ce guide pour préparer, partager et s'entraîner à leur propre Plan d'évacuation d'urgence.

QUELLES SONT LES ZONES LES PLUS CONCERNÉES ?

Bien que la probabilité d'un effondrement du barrage soit très faible, les conséquences pourraient être importantes dans la zone qui s'étend de Crystal Cascades à Freshwater et Brinsmead en passant par Redlynch Valley (consultez le plan page 3 : Plans des zones concernées). Si vous habitez dans la zone marquée en rouge, vous et votre foyer devez comprendre les risques et connaître les démarches à effectuer en cas d'évacuation, et bien sûr savoir où vous diriger.

Les personnes à mobilité réduite qui habitent dans la zone marquée en rouge sont invitées à prendre contact avec le Conseil pour connaître les actions spécifiques à mettre en place en fonction des besoins de chacun.

QUELS SIGNAUX VAIS-JE RECEVOIR?

Les sirènes alerteront uniquement les habitants et les visiteurs dans la zone à évacuer dans le cas d'un effondrement du barrage. Lorsque vous entendez la sirène, vous **devez immédiatement réagir** et vous diriger **à pied** vers une zone sécurisée préalablement identifiée sur des terrains plus élevés et éloignés de la zone en rouge.

QUELLE EST LA PROBABILITÉ D'UN EFFONDREMENT DU BARRAGE ?

La probabilité d'un effondrement du barrage est très faible. Le Conseil a mis en place des mesures pour assurer la solidité du barrage, y compris une surveillance rigoureuse, des procédures de vérification et des programmes d'entretien continu. Ce guide d'évacuation ne traite que de cas imprévisibles et sans lien avec les conditions météorologiques qui menaceraient la solidité du barrage, tels qu'une catastrophe naturelle ou une attaque terroriste.

AVERTISSEMENTS SUPPLÉMENTAIRES

Le Conseil Régional de Cairns utilise aussi 'Cairns Alert' comme plateforme de communication pour diffuser des alertes et des avertissements par textos, e-mails et messages vocaux. Les informations personnelles des habitants sont regroupées dans la base de données du Conseil.

Les habitants peuvent aussi s'abonner au système de 'Cairns Alert' qui envoie des textos et des e-mails pour donner des informations à propos des catastrophes régionales, des conditions météorologiques dangereuses et des urgences. Ces alertes sont des communications officielles du Groupe de gestion des catastrophes locales (Local Disaster Management Group) qui gère les réponses apportées en cas de catastrophes.

Le Groupe de gestion des catastrophes du Conseil a aussi un tableau de bord de gestion des catastrophes à Cairns disponible à disaster.cairns.qld.gov.au qui fournit des informations relatives aux catastrophes grâce à une plateforme en ligne de relais des informations.

NOTE IMPORTANTE

Les alertes d'évacuation seront uniquement diffusées si le mur du barrage de Copperlode Falls s'effondre sans prévenir ou s'il menace de s'effondrer très prochainement.

PLANIFIEZ VOTRE ROUTE D'ÉVACUATION MAINTENANT

Suivez ces étapes dès maintenant pour gagner du temps en cas de déclenchement du système d'alerte.

ÉTAPE 1 LOCALISEZ VOTRE HABITATION SUR LES PLANS 1 À 10

- [ ] Étudiez les plans et localisez votre habitation.

ÉTAPE 2 SI VOTRE HABITATION SE SITUE EN ZONE ROUGE

- [ ] Localisez un endroit vers lequel vous pourrez évacuer en dehors de la zone en rouge, ce sera votre zone sécurisée. Il devra se situer sur un terrain plus élevé que votre habitation et peut situer à une rue ou deux de votre habitation. Vous devrez pouvoir y accéder facilement à pied.
- [ ] Assurez-vous que la route d'évacuation vers votre zone sécurisée ne comporte pas d'obstacles dangereux tels que des cours d'eau etc. Entraînez-vous à faire cette route.
- [ ] Localisez et marquez sur le plan une seconde zone sécurisée ainsi que la route d'évacuation pour y parvenir dans le cas où la première zone sécurisée serait inaccessible.

ÉTAPE 3 SI VOTRE HABITATION NE SE SITUE PAS EN ZONE ROUGE MAIS EN EST PROCHE

- [ ] Envisagez une zone sécurisée si vous pensez avoir besoin d'évacuer vers un terrain plus élevé éloigné de la zone en rouge. Notez cet endroit sur le plan.
- [ ] Assurez-vous que la route d'évacuation vers cet endroit sécurisé ne comporte pas d'obstacles dangereux tels que des cours d'eau etc. Tracez la route sur le plan. Entraînez-vous à faire cette route.

POINTS DE RASSEMBLEMENT

Les points de rassemblement sont localisés sur les plans. Ils ne remplacent pas votre zone sécurisée mais sont situés en dehors de la zone rouge. Les personnes peuvent s'y rassembler et les services d'urgence fourniront l'aide nécessaire après la menace d'un danger imminent. Vous ne devrez rejoindre les points de rassemblement qu'après autorisation des services d'urgence ou du système d'alerte précoce. Si vous ne pouvez pas accéder au point de rassemblement le plus proche, restez où vous êtes.

RESTEZ ATTENTIFS AUX ALERTES SUPPLÉMENTAIRES OU COMPOSEZ LE 000 POUR OBTENIR DE L'AIDE.

PLANS DES ZONES CONCERNÉES

Plan 1	Crystal Cascades
Plan 2	Gamburra Drive Park
Plan 3	Currunda Creek
Plan 4	Big4 Holiday Park
Plan 5	Redlynch Central
Plan 6	Freshwater Christian College
Plan 7	Redlynch Park - Red Beret Hotel
Plan 8	Redlynch Park - Freshwater Connection
Plan 9	Barron River - Lower Freshwater Road
Plan 10	Barron River - Freshwater Connection

Les zones en dehors de la zone en rouge peuvent aussi être concernées.

Si votre habitation, entreprise ou commerce se situe dans la zone en rouge ou proche de celle-ci, vous devez être préparés et savoir que faire si le Plan d'évacuation d'urgence du barrage de Copperlode Falls est déclenché.

Soyez prêts et connaissez les zones sécurisées

Il est essentiel de parler et partager ce plan avec votre famille et les membres de votre foyer pour la sécurité de chacun. Prenez le temps d'effectuer la route vers votre zone sécurisée dès maintenant pour que tout le monde connaisse précisément la route à emprunter. Vous gagnerez du temps en cas d'urgence.

EN CAS D'ÉVACUATION

En cas de déclenchement des sirènes, **agissez immédiatement** et **dirigez-vous à pied** vers la zone sécurisée préalablement identifiée. Restez sur un terrain élevé jusqu'à ce que vous puissiez en partir en toute sécurité. Il ne vous sera peut-être pas permis de retourner chez vous. Si vous avez besoin d'aide, dirigez-vous vers un **point de rassemblement** (voir page 2). Tenez-vous éloigné des zones inondées en toute circonstance.

RESTEZ ATTENTIFS

Restez attentifs aux messages supplémentaires diffusés par le Système d'alerte précoce. Pendant et après l'évacuation, des informations supplémentaires seront diffusées sur les chaînes de radio et de télévision locales, Internet et les réseaux sociaux. Des conseils et des consignes seront transmis par les Services d'urgence du Queensland (Emergency Services Queensland) par le biais du Centre de coordination des catastrophes du Conseil. Demandez de l'aide si besoin (consultez la section **Contacts d'urgence**).

PLAN 1 CRYSTAL CASCADES

PLAN 2 GAMBURRA DRIVE PARK

PLAN 3 CURRUNDA CREEK

LÉGENDE

- Station d'avertissement extérieure
- Point de référence
- Zone rouge
- Point de rassemblement
- Route suggérée vers le point de rassemblement

PLAN 4 BIG4 HOLIDAY PARK

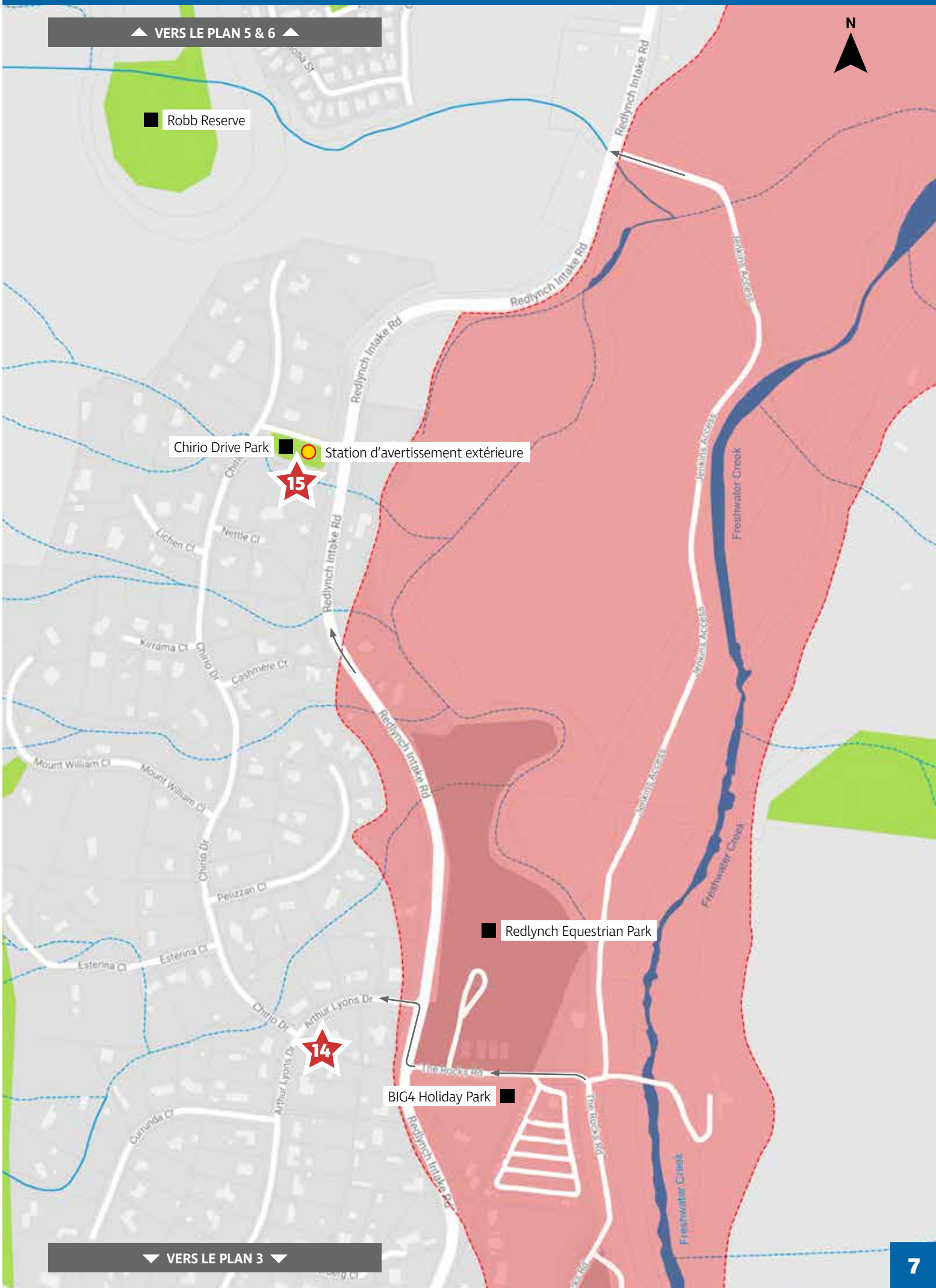

PLAN 5 REDLYNCH CENTRAL

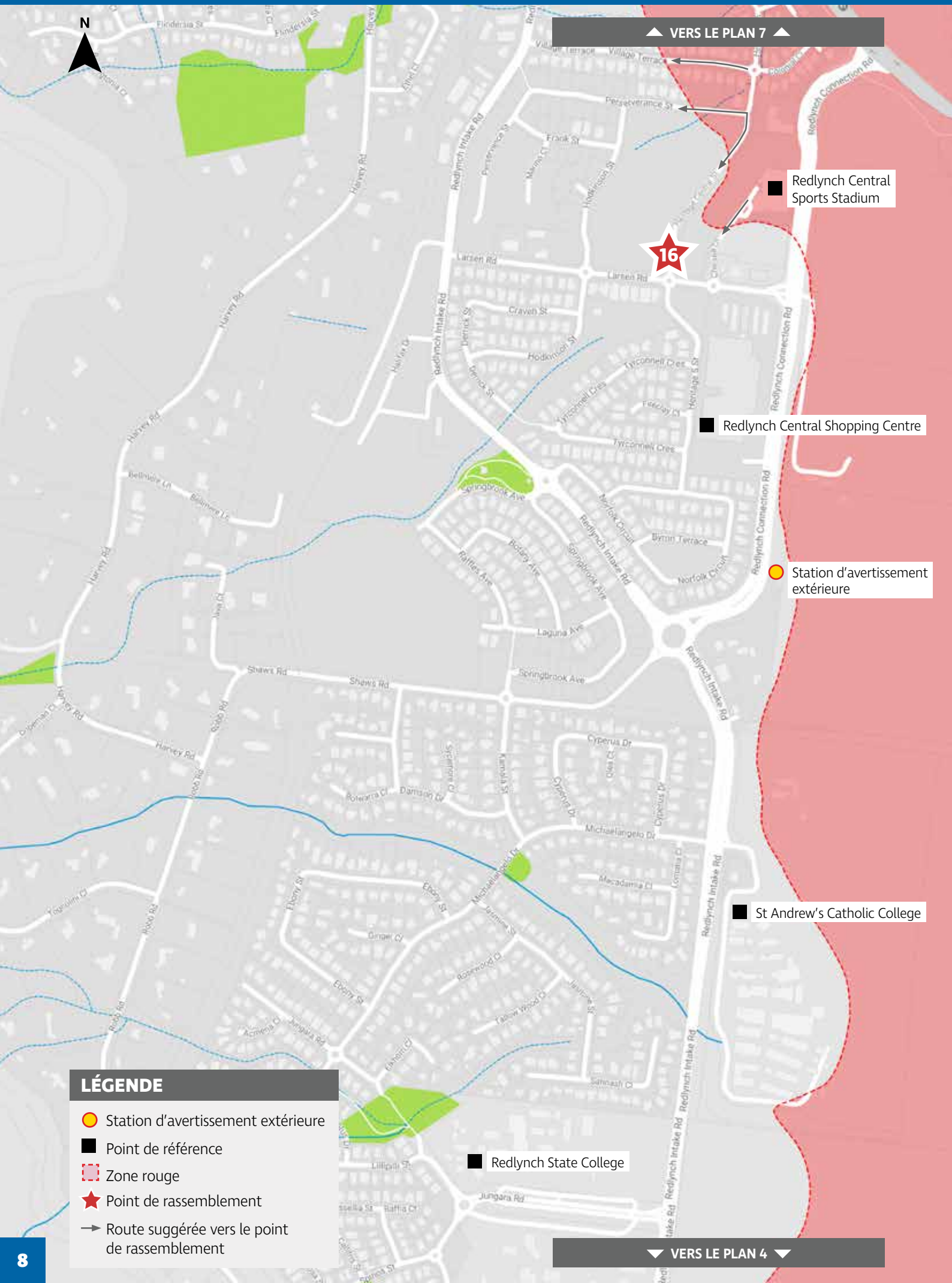

PLAN 6 FRESHWATER CHRISTIAN COLLEGE

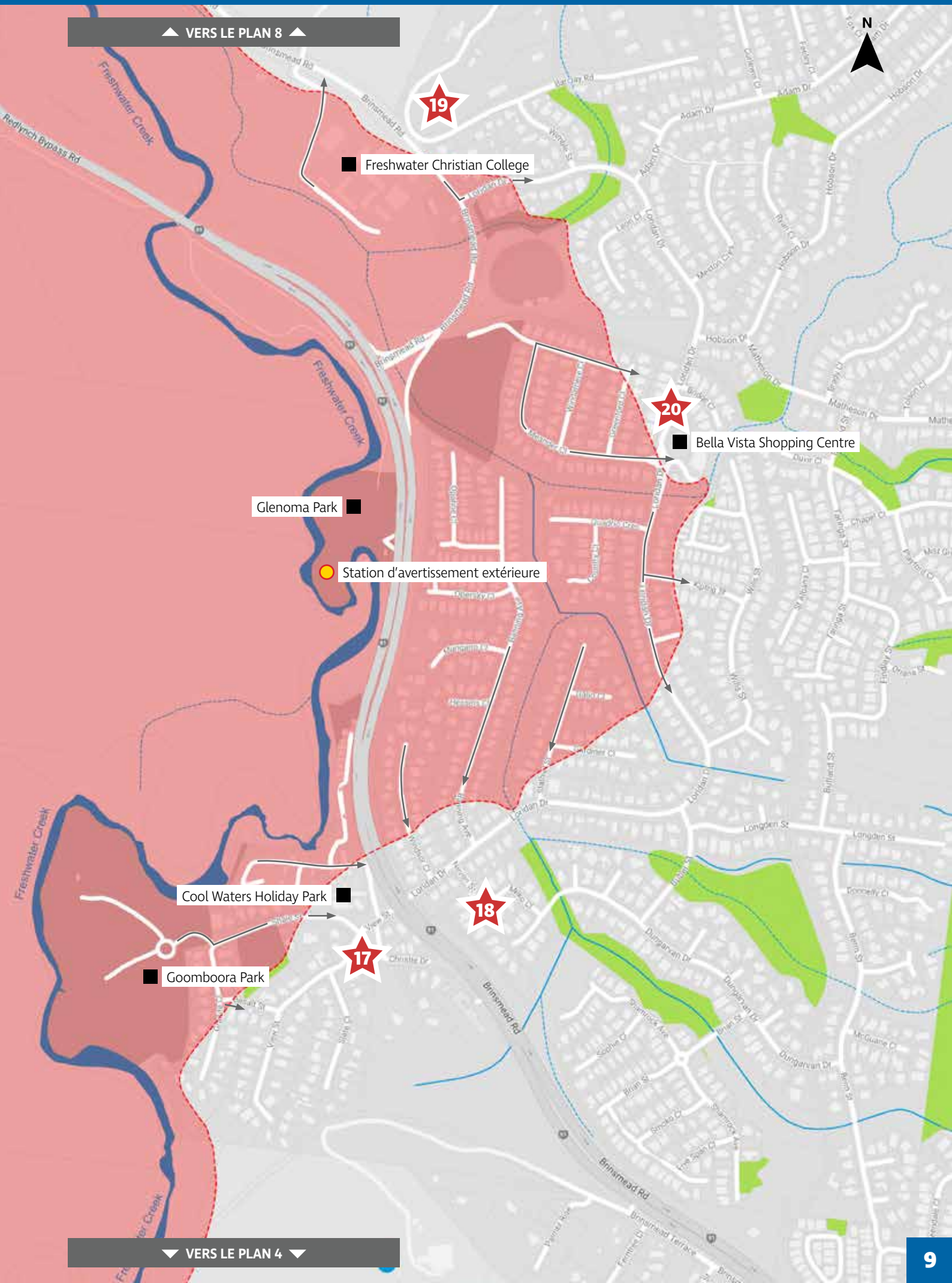

PLAN 7 REDLYNCH PARK - RED BERET HOTEL

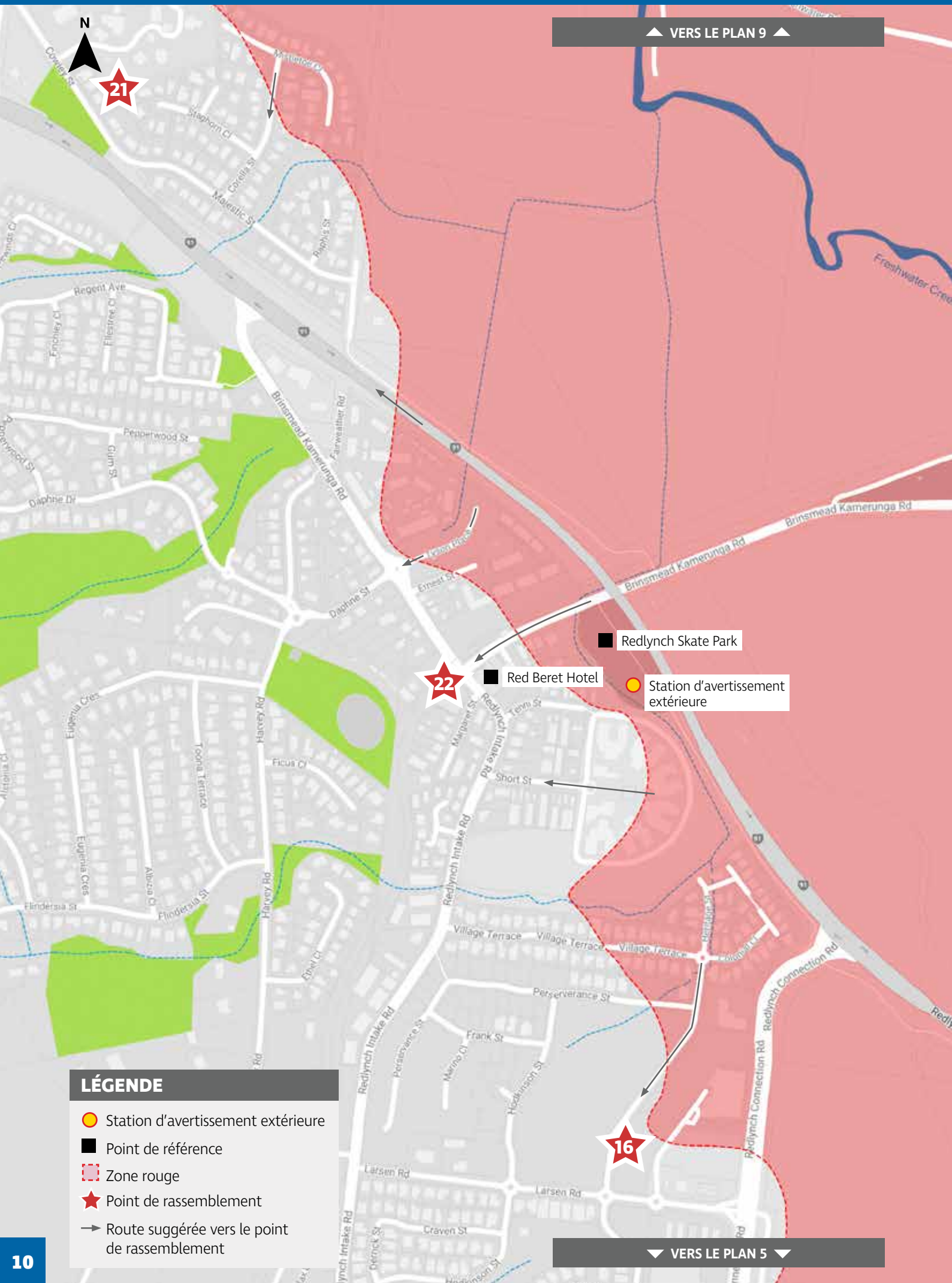

PLAN 8 REDLYNCH PARK - FRESHWATER CONNECTION

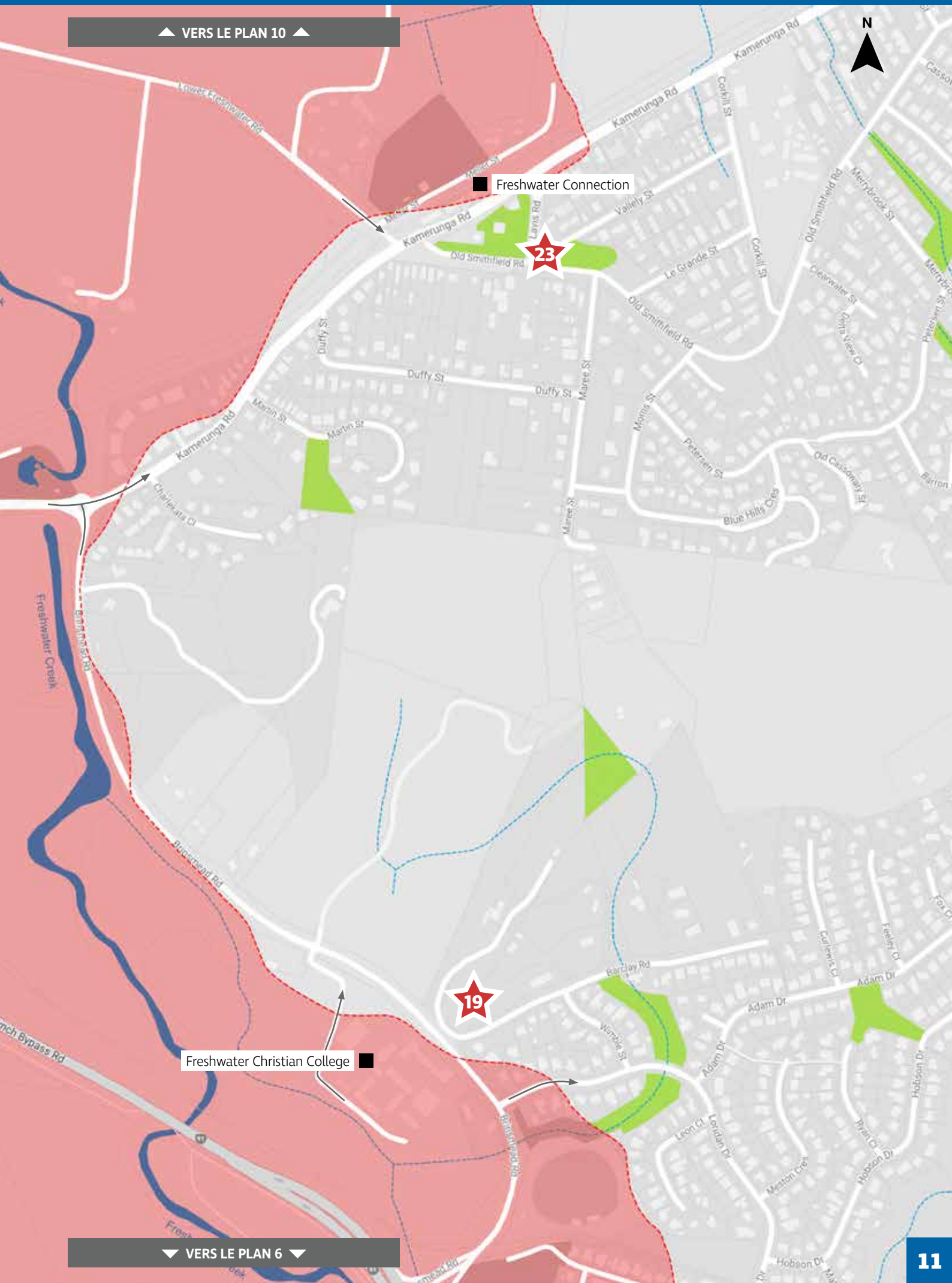

PLAN 9 BARRON RIVER - LOWER FRESHWATER ROAD

PLAN 10 BARRON RIVER - FRESHWATER CONNECTION

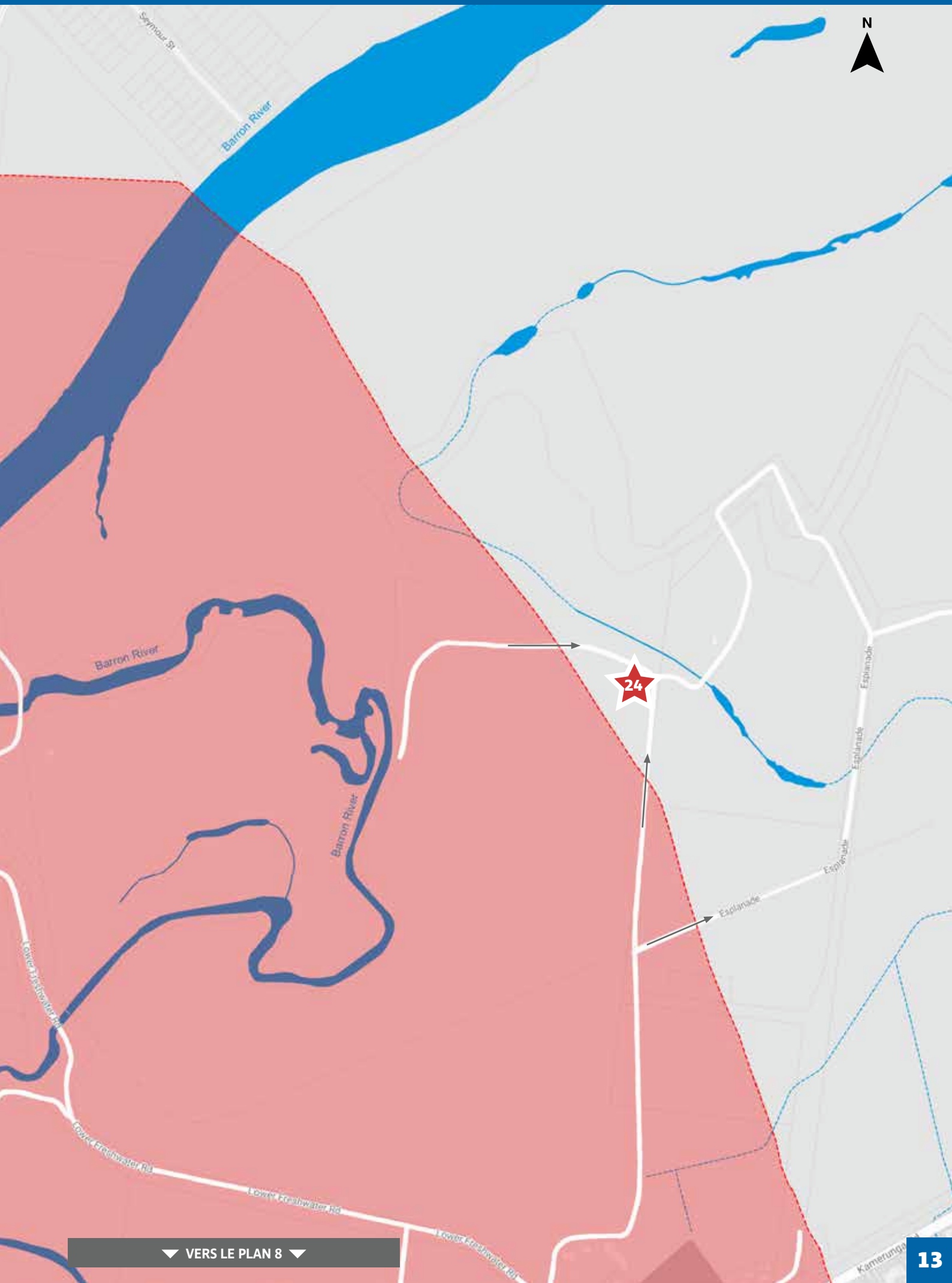

VERS LE PLAN 8

Cairns Regional COUNCIL

PO Box 359 QLD 4870
1300 69 22 47
council@cairns.qld.gov.au
www.cairns.qld.gov.au

CONTACTS D'URGENCE

Police, Pompiers, Ambulance Urgences uniquement	**000**
Services d'urgence de l'État (State Emergency Service - SES)	**13 25 00**
Ergon Energy En cas d'urgence de panne de courant et de situations dangereuses urgentes	**13 22 96**
Conditions de circulation (Road and Traffic Conditions - TMR)	**13 19 40**
Informations de santé (Health and Hospital Information - QH)	**13 HEALTH (13 43 25 84)**
Urgences d'approvisionnement en eau (Water Supply Emergencies - CRC)	**1300 69 22 47**
Situations non urgentes	Police: **13 14 44** Ambulance: **13 12 33**

CONTACTS DU CONSEIL

Centres de service client	**1300 69 22 47**
Centre de coordination des catastrophes	**4044 3377**

TABLEAU DE BORD DES CATASTROPHES DE CAIRNS

www.disaster.cairns.qld.gov.au

INFORMATIONS SUPPLÉMENTAIRES

www.cairns.qld.gov.au/copperlodeEAP

AVERTISSEMENT: Bien que tous les efforts aient été mis en œuvre pour assurer l'exactitude de ces informations, le Conseil régional de Cairns n'émet aucune déclaration ni garantie quant à son exactitude, sa fiabilité, son exhaustivité ou son adéquation à une fin particulière et décline toute responsabilité (y compris, sans limitations, la responsabilité en cas de négligence) pour tous les frais, pertes et dommages (y compris les dommages indirects ou consécutifs) et les coûts que vous pourriez rencontrer du fait que les données sont inexactes ou incomplètes de quelque manière que ce soit.